
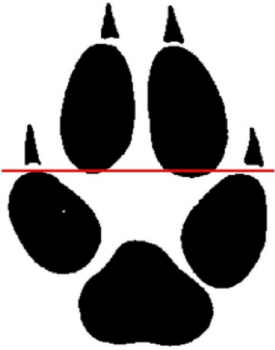
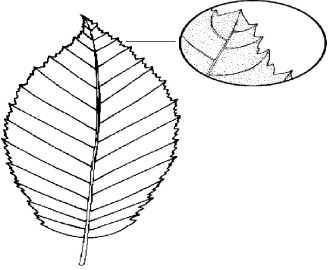


## PROBATOIRE AMM Test n°1

Questions	Réponses proposées	Cases à cocher	N° de Question
A.C.C.A. signifie :	Autorisation Communale de Chasse Adaptée	<input type="checkbox"/>	<b>1</b>
	Association Communale de Chasse Agréée	<input type="checkbox"/>	
	Accord Commun de Chasse Autonome	<input type="checkbox"/>	
	Association Contre la Chasse à l'Affut	<input type="checkbox"/>	
Une espèce endémique est	une espèce présente partout	<input type="checkbox"/>	<b>2</b>
	une espèce disparue	<input type="checkbox"/>	
	une espèce naturellement présente qu'à un seul endroit	<input type="checkbox"/>	
	une espèce migratrice	<input type="checkbox"/>	
Les forêts sempervirens	perdent leurs feuilles chaque année	<input type="checkbox"/>	<b>3</b>
	gardent leurs feuilles toute l'année	<input type="checkbox"/>	
	se trouvent généralement à l'étage montagnard et collinéen	<input type="checkbox"/>	
	sont des forêts décidues (ou caducifoliées)	<input type="checkbox"/>	
La respiration	produit de la matière organique	<input type="checkbox"/>	<b>4</b>
	consomme de l'oxygène	<input type="checkbox"/>	
	produit de l'oxygène	<input type="checkbox"/>	
	des plantes est réalisée par les chloroplastes	<input type="checkbox"/>	
L'apparition de nouvelles espèces végétales est favorisée	par l'autopolinisation	<input type="checkbox"/>	<b>5</b>
	par la reproduction sexuée	<input type="checkbox"/>	
	par la multiplication végétative	<input type="checkbox"/>	
	par le clonage	<input type="checkbox"/>	

Sauf exception, en montagne, quand l'altitude augmente	le rayonnement UV diminue	<input type="checkbox"/>	<b>6</b>
	la pluviométrie diminue	<input type="checkbox"/>	
	la taille des arbres diminue	<input type="checkbox"/>	
	la vitesse du vent diminue	<input type="checkbox"/>	
	Je suis un bouquetin	<input type="checkbox"/>	<b>7</b>
	Je porte des bois	<input type="checkbox"/>	
	Je suis un chamois	<input type="checkbox"/>	
	Je suis un mouflon	<input type="checkbox"/>	
La rumination est une caractéristique de certains	oiseaux	<input type="checkbox"/>	<b>8</b>
	carnivores	<input type="checkbox"/>	
	herbivores	<input type="checkbox"/>	
	rongeurs	<input type="checkbox"/>	
	Trace de canidé	<input type="checkbox"/>	<b>9</b>
	Trace de féliné	<input type="checkbox"/>	
	Trace d'ongulé	<input type="checkbox"/>	
	Trace de plantigrade	<input type="checkbox"/>	
Les oiseaux, les reptiles, les poissons et les amphibiens (ou "batraciens")	sont des mammifères	<input type="checkbox"/>	<b>10</b>
	sont des vertébrés	<input type="checkbox"/>	
	sont des invertébrés	<input type="checkbox"/>	
	sont des arthropodes	<input type="checkbox"/>	

les araignées	sont des insectes	<input type="checkbox"/>	<b>11</b>
	sont des vertébrés	<input type="checkbox"/>	
	sont des crustacés	<input type="checkbox"/>	
	ont 8 pattes	<input type="checkbox"/>	
	Feuille de gentiane jaune	<input type="checkbox"/>	<b>12</b>
	Feuille de charme	<input type="checkbox"/>	
	Feuille d'érable	<input type="checkbox"/>	
	Feuille de sorbier	<input type="checkbox"/>	
La limite de végétation appelée "zone de combat" est située :	entre l'étage alpin et l'étage nival	<input type="checkbox"/>	<b>13</b>
	entre l'étage montagnard et l'étage subalpin	<input type="checkbox"/>	
	entre l'étage subalpin et l'étage alpin	<input type="checkbox"/>	
	à la limite supérieure naturelle de la forêt	<input type="checkbox"/>	
Les étamines	produisent des spores	<input type="checkbox"/>	<b>14</b>
	produisent des graines	<input type="checkbox"/>	
	produisent des fruits	<input type="checkbox"/>	
	produisent du pollen	<input type="checkbox"/>	
Le calcaire est	une roche magmatique	<input type="checkbox"/>	<b>15</b>
	une roche métamorphique	<input type="checkbox"/>	
	une roche sédimentaire	<input type="checkbox"/>	
	une roche volcanique	<input type="checkbox"/>	
En montagne certaines formes d'érosion physiques sont accentuées par	la surfréquentation des sentiers	<input type="checkbox"/>	<b>16</b>
	le réchauffement climatique	<input type="checkbox"/>	
	l'augmentation des surfaces boisées	<input type="checkbox"/>	
	la présence d'une forte biodiversité	<input type="checkbox"/>	

"Paléozoïque", temps géologique succédant au Précambrien, est synonyme	d'ère primaire	<input type="checkbox"/>	<b>17</b>
	d'ère secondaire	<input type="checkbox"/>	
	d'ère tertiaire	<input type="checkbox"/>	
	de quaternaire	<input type="checkbox"/>	
Le Crêt de la Neige est le point culminant	de la Corse	<input type="checkbox"/>	<b>18</b>
	de la Réunion	<input type="checkbox"/>	
	du massif du Jura	<input type="checkbox"/>	
	du Massif Central	<input type="checkbox"/>	
La Loire draine principalement	le Massif Central	<input type="checkbox"/>	<b>19</b>
	les Pyrénées et le massif central	<input type="checkbox"/>	
	le Massif Central et les Vosges	<input type="checkbox"/>	
	le Massif Central et les Alpes	<input type="checkbox"/>	
Les Pyrénées s'étendent sur les territoires de	France et Espagne uniquement	<input type="checkbox"/>	<b>20</b>
	France, Andorre, Espagne	<input type="checkbox"/>	
	France, Espagne et Portugal	<input type="checkbox"/>	
	Andorre, Espagne et Portugal	<input type="checkbox"/>	
Moutiers, Münster, Moustier : Ces toponymes font référence	à une rivière	<input type="checkbox"/>	<b>21</b>
	à une grotte	<input type="checkbox"/>	
	à un édifice religieux	<input type="checkbox"/>	
	à un col	<input type="checkbox"/>	

Le cumulonimbus est	un nuage signe de mauvais temps	<input type="checkbox"/>	<b>22</b>
	une accumulation de neige due au vent	<input type="checkbox"/>	
	un petit nuage blanc situé à haute altitude	<input type="checkbox"/>	
	un gros nuage à base sombre générateur d'orage	<input type="checkbox"/>	
En météorologie, un isobare	est un nuage formé de cristaux de glace	<input type="checkbox"/>	<b>23</b>
	est une dépression atmosphérique	<input type="checkbox"/>	
	est une ligne ou une surface reliant tous les points d'égale pression	<input type="checkbox"/>	
	est la limite d'un front chaud	<input type="checkbox"/>	
Quand l'altitude indiquée par un altimètre à fonctionnement barométrique diminue cela peut indiquer	que la pression atmosphérique diminue	<input type="checkbox"/>	<b>24</b>
	que l'altitude diminue	<input type="checkbox"/>	
	que la pression atmosphérique augmente	<input type="checkbox"/>	
	que le mauvais temps arrive rapidement	<input type="checkbox"/>	
Les orages	ont une localisation exacte souvent difficile à prévoir	<input type="checkbox"/>	<b>25</b>
	entraînent toujours des précipitations	<input type="checkbox"/>	
	sont des phénomènes toujours locaux	<input type="checkbox"/>	
	entraînent toujours une hausse de la température	<input type="checkbox"/>	
Les alpages sont	toujours en vallée	<input type="checkbox"/>	<b>26</b>
	toujours à l'ubac	<input type="checkbox"/>	
	parfois gardés par un patou	<input type="checkbox"/>	
	utilisés l'été pour le pâturage	<input type="checkbox"/>	
La fédération sportive délégataire de l'Etat pour la "randonnée pédestre" est	la FFCAM	<input type="checkbox"/>	<b>27</b>
	la FFME	<input type="checkbox"/>	
	la FFRandonnée	<input type="checkbox"/>	
	l'UCPA	<input type="checkbox"/>	

Une forêt domaniale	appartient à l'Etat	<input type="checkbox"/>	<b>28</b>
	n'est pas accessible aux randonneurs	<input type="checkbox"/>	
	est une forêt primaire non exploitée	<input type="checkbox"/>	
	est une forêt privée	<input type="checkbox"/>	
L'habitat traditionnel montagnard	est toujours regroupé.	<input type="checkbox"/>	<b>29</b>
	est toujours dispersé.	<input type="checkbox"/>	
	est positionné préférentiellement en adret.	<input type="checkbox"/>	
	est toujours permanent.	<input type="checkbox"/>	
Au Moyen Age les moines ont participé	au reboisement de la montagne	<input type="checkbox"/>	<b>30</b>
	au déclin de l'agriculture en montagne	<input type="checkbox"/>	
	au défrichement de la montagne	<input type="checkbox"/>	
	à l'essor du thermalisme en montagne	<input type="checkbox"/>	
Combien de Parcs Nationaux sont situés dans les Alpes Françaises	4	<input type="checkbox"/>	<b>31</b>
	3	<input type="checkbox"/>	
	2	<input type="checkbox"/>	
	1	<input type="checkbox"/>	

Sauf exceptions, dans une réserve naturelle, est-(sont) interdit(s) :	la chasse	<input type="checkbox"/>	<b>32</b>
	l'agriculture	<input type="checkbox"/>	
	le pastoralisme	<input type="checkbox"/>	
	le survol des drones	<input type="checkbox"/>	
Un A.P.P.B.	peut limiter la pratique de la raquette à neige	<input type="checkbox"/>	<b>33</b>
	ne peut pas limiter la pratique de la randonnée pédestre	<input type="checkbox"/>	
	ne peut pas limiter la pratique de la randonnée hivernale	<input type="checkbox"/>	
	ne peut pas limiter la pratique du VTT	<input type="checkbox"/>	
En montagne, la cueillette des fleurs est	toujours interdite sur tout le territoire français	<input type="checkbox"/>	<b>34</b>
	réservée aux professionnels	<input type="checkbox"/>	
	interdite dans les zones cœur des Parcs Nationaux	<input type="checkbox"/>	
	autorisée, hors parcs nationaux, pour toutes les espèces	<input type="checkbox"/>	
Un refuge de montagne	se situe toujours dans un massif de montagne	<input type="checkbox"/>	<b>35</b>
	est toujours gardé au moins l'été	<input type="checkbox"/>	
	est toujours accessible par remontée mécanique	<input type="checkbox"/>	
	doit être accessible par voie carrossable	<input type="checkbox"/>	
Un D.V.A.	peut être utile uniquement l'hiver	<input type="checkbox"/>	<b>36</b>
	peut être utile en terrain enneigé	<input type="checkbox"/>	
	est accompagné d'une pelle à neige et d'une sonde à neige pour être efficace	<input type="checkbox"/>	
	est inutile en dessous du risque 3	<input type="checkbox"/>	

L'échelle européenne de risque d'avalanche	comporte 4 niveaux de danger croissants	<input type="checkbox"/>	<b>37</b>
	remplace le B.R.A.	<input type="checkbox"/>	
	comporte 5 niveaux de risques croissants	<input type="checkbox"/>	
	n'indique que les risques de déclenchement à distance	<input type="checkbox"/>	
Vous êtes dans une vallée orientée Est/Ouest	le versant situé au nord est un versant sud	<input type="checkbox"/>	<b>38</b>
	le versant situé au sud est un versant nord	<input type="checkbox"/>	
	le versant situé au nord est un versant nord	<input type="checkbox"/>	
	le versant situé au sud est un versant sud	<input type="checkbox"/>	
En zone de montagne sur les cartes IGN TOP25	Les chemins non balisés ne sont pas représentés	<input type="checkbox"/>	<b>39</b>
	Les itinéraires hors sentier ne sont jamais représentés	<input type="checkbox"/>	
	l'équidistance des courbes de niveau est toujours de 10 m	<input type="checkbox"/>	
	le cadrillage UTM bleu n'indique pas exactement le nord géographique	<input type="checkbox"/>	
Un smartphone	capte partout en montagne	<input type="checkbox"/>	<b>40</b>
	permet d'appeler le 112 via tous les opérateurs dès qu'il y a un réseau disponible	<input type="checkbox"/>	
	peut toujours remplacer la radio	<input type="checkbox"/>	
	peut permettre de se localiser	<input type="checkbox"/>	