
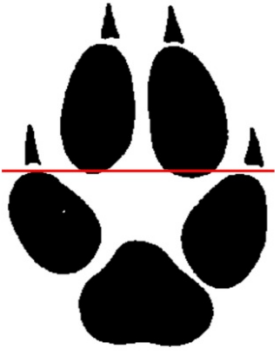
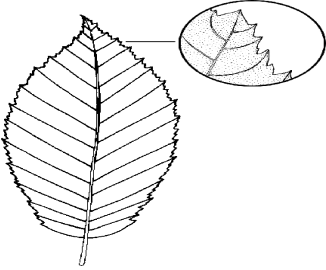


PROBATOIRE AMM Test n°1

Questions	Réponses proposées	Cases à cocher	N° de Question
A.C.C.A. signifie :	Autorisation Communale de Chasse Adaptée	<input type="checkbox"/>	1
	Association Communale de Chasse Agréée	<input type="checkbox"/>	
	Accord Commun de Chasse Autonome	<input type="checkbox"/>	
	Association Contre la Chasse à l'Affut	<input type="checkbox"/>	
Une espèce endémique est	une espèce présente partout	<input type="checkbox"/>	2
	une espèce disparue	<input type="checkbox"/>	
	une espèce naturellement présente qu'à un seul endroit	<input type="checkbox"/>	
	une espèce migratrice	<input type="checkbox"/>	
Les forêts sempervirens	perdent leurs feuilles chaque année	<input type="checkbox"/>	3
	gardent leurs feuilles toute l'année	<input type="checkbox"/>	
	se trouvent généralement à l'étage montagnard et collinéen	<input type="checkbox"/>	
	sont des forêts décidues (ou caducifoliées)	<input type="checkbox"/>	
La respiration	produit de la matière organique	<input type="checkbox"/>	4
	consomme de l'oxygène	<input type="checkbox"/>	
	produit de l'oxygène	<input type="checkbox"/>	
	des plantes est réalisée par les chloroplastes	<input type="checkbox"/>	
L'apparition de nouvelles espèces végétales est favorisée	par l'autopollinisation	<input type="checkbox"/>	5
	par la reproduction sexuée	<input type="checkbox"/>	
	par la multiplication végétative	<input type="checkbox"/>	
	par le clonage	<input type="checkbox"/>	

Sauf exception, en montagne, quand l'altitude augmente	le rayonnement UV diminue	<input type="checkbox"/>	6
	la pluviométrie diminue	<input type="checkbox"/>	
	la taille des arbres diminue	<input type="checkbox"/>	
	la vitesse du vent diminue	<input type="checkbox"/>	
	Je suis un bouquetin	<input type="checkbox"/>	7
	Je porte des bois	<input type="checkbox"/>	
	Je suis un chamois	<input type="checkbox"/>	
	Je suis un mouflon	<input type="checkbox"/>	
La rumination est une caractéristique de certains	oiseaux	<input type="checkbox"/>	8
	carnivores	<input type="checkbox"/>	
	herbivores	<input type="checkbox"/>	
	rongeurs	<input type="checkbox"/>	
	Trace de canidé	<input type="checkbox"/>	9
	Trace de féliné	<input type="checkbox"/>	
	Trace d'ongulé	<input type="checkbox"/>	
	Trace de plantigrade	<input type="checkbox"/>	
Les oiseaux, les reptiles, les poissons et les amphibiens (ou "batraciens")	sont des mammifères	<input type="checkbox"/>	10
	sont des vertébrés	<input type="checkbox"/>	
	sont des invertébrés	<input type="checkbox"/>	
	sont des arthropodes	<input type="checkbox"/>	

les araignées	sont des insectes	<input type="checkbox"/>	11
	sont des vertébrés	<input type="checkbox"/>	
	sont des crustacés	<input type="checkbox"/>	
	ont 8 pattes	<input type="checkbox"/>	
	Feuille de gentiane jaune	<input type="checkbox"/>	12
	Feuille de charme	<input type="checkbox"/>	
	Feuille d'érable	<input type="checkbox"/>	
	Feuille de sorbier	<input type="checkbox"/>	
La limite de végétation appelée "zone de combat" est située :	entre l'étage alpin et l'étage nival	<input type="checkbox"/>	13
	entre l'étage montagnard et l'étage subalpin	<input type="checkbox"/>	
	entre l'étage subalpin et l'étage alpin	<input type="checkbox"/>	
	à la limite supérieure naturelle de la forêt	<input type="checkbox"/>	
Les étamines	produisent des spores	<input type="checkbox"/>	14
	produisent des graines	<input type="checkbox"/>	
	produisent des fruits	<input type="checkbox"/>	
	produisent du pollen	<input type="checkbox"/>	
Le calcaire est	une roche magmatique	<input type="checkbox"/>	15
	une roche métamorphique	<input type="checkbox"/>	
	une roche sédimentaire	<input type="checkbox"/>	
	une roche volcanique	<input type="checkbox"/>	
En montagne certaines formes d'érosion physiques sont accentuées par	la surfréquentation des sentiers	<input type="checkbox"/>	16
	le réchauffement climatique	<input type="checkbox"/>	
	l'augmentation des surfaces boisées	<input type="checkbox"/>	
	la présence d'une forte biodiversité	<input type="checkbox"/>	

"Paléozoïque", temps géologique succédant au Précambrien, est synonyme	d'ère primaire	<input type="checkbox"/>	17
	d'ère secondaire	<input type="checkbox"/>	
	d'ère tertiaire	<input type="checkbox"/>	
	de quaternaire	<input type="checkbox"/>	
Le Crêt de la Neige est le point culminant	de la Corse	<input type="checkbox"/>	18
	de la Réunion	<input type="checkbox"/>	
	du massif du Jura	<input type="checkbox"/>	
	du Massif Central	<input type="checkbox"/>	
La Loire draine principalement	le Massif Central	<input type="checkbox"/>	19
	les Pyrénées et le massif central	<input type="checkbox"/>	
	le Massif Central et les Vosges	<input type="checkbox"/>	
	le Massif Central et les Alpes	<input type="checkbox"/>	
Les Pyrénées s'étendent sur les territoires de	France et Espagne uniquement	<input type="checkbox"/>	20
	France, Andorre, Espagne	<input type="checkbox"/>	
	France, Espagne et Portugal	<input type="checkbox"/>	
	Andorre, Espagne et Portugal	<input type="checkbox"/>	
Moutiers, Münster, Moustier : Ces toponymes font référence	à une rivière	<input type="checkbox"/>	21
	à une grotte	<input type="checkbox"/>	
	à un édifice religieux	<input type="checkbox"/>	
	à un col	<input type="checkbox"/>	

Le cumulonimbus est	un nuage signe de mauvais temps	<input type="checkbox"/>	22
	une accumulation de neige due au vent	<input type="checkbox"/>	
	un petit nuage blanc situé à haute altitude	<input type="checkbox"/>	
	un gros nuage à base sombre générateur d'orage	<input type="checkbox"/>	
En météorologie, un isobare	est un nuage formé de cristaux de glace	<input type="checkbox"/>	23
	est une dépression atmosphérique	<input type="checkbox"/>	
	est une ligne ou une surface reliant tous les points d'égale pression	<input type="checkbox"/>	
	est la limite d'un front chaud	<input type="checkbox"/>	
Quand l'altitude indiquée par un altimètre à fonctionnement barométrique diminue cela peut indiquer	que la pression atmosphérique diminue	<input type="checkbox"/>	24
	que l'altitude diminue	<input type="checkbox"/>	
	que la pression atmosphérique augmente	<input type="checkbox"/>	
	que le mauvais temps arrive rapidement	<input type="checkbox"/>	
Les orages	ont une localisation exacte souvent difficile à prévoir	<input type="checkbox"/>	25
	entraînent toujours des précipitations	<input type="checkbox"/>	
	sont des phénomènes toujours locaux	<input type="checkbox"/>	
	entraînent toujours une hausse de la température	<input type="checkbox"/>	
Les alpages sont	toujours en vallée	<input type="checkbox"/>	26
	toujours à l'ubac	<input type="checkbox"/>	
	parfois gardés par un patou	<input type="checkbox"/>	
	utilisés l'été pour le pâturage	<input type="checkbox"/>	
La fédération sportive délégataire de l'Etat pour la "randonnée pédestre" est	la FFCAM	<input type="checkbox"/>	27
	la FFME	<input type="checkbox"/>	
	la FFRandonnée	<input type="checkbox"/>	
	l'UCPA	<input type="checkbox"/>	

Une forêt domaniale	appartient à l'Etat	<input type="checkbox"/>	28
	n'est pas accessible aux randonneurs	<input type="checkbox"/>	
	est une forêt primaire non exploitée	<input type="checkbox"/>	
	est une forêt privée	<input type="checkbox"/>	
L'habitat traditionnel montagnard	est toujours regroupé.	<input type="checkbox"/>	29
	est toujours dispersé.	<input type="checkbox"/>	
	est positionné préférentiellement en adret.	<input type="checkbox"/>	
	est toujours permanent.	<input type="checkbox"/>	
Au Moyen Age les moines ont participé	au reboisement de la montagne	<input type="checkbox"/>	30
	au déclin de l'agriculture en montagne	<input type="checkbox"/>	
	au défrichement de la montagne	<input type="checkbox"/>	
	à l'essor du thermalisme en montagne	<input type="checkbox"/>	
Combien de Parcs Nationaux sont situés dans les Alpes Françaises	4	<input type="checkbox"/>	31
	3	<input type="checkbox"/>	
	2	<input type="checkbox"/>	
	1	<input type="checkbox"/>	

Sauf exceptions, dans une réserve naturelle, est-(sont) interdit(s) :	la chasse	<input type="checkbox"/>	32
	l'agriculture	<input type="checkbox"/>	
	le pastoralisme	<input type="checkbox"/>	
	le survol des drones	<input type="checkbox"/>	
Un A.P.P.B.	peut limiter la pratique de la raquette à neige	<input type="checkbox"/>	33
	ne peut pas limiter la pratique de la randonnée pédestre	<input type="checkbox"/>	
	ne peut pas limiter la pratique de la randonnée hivernale	<input type="checkbox"/>	
	ne peut pas limiter la pratique du VTT	<input type="checkbox"/>	
En montagne, la cueillette des fleurs est	toujours interdite sur tout le territoire français	<input type="checkbox"/>	34
	réservée aux professionnels	<input type="checkbox"/>	
	interdite dans les zones cœur des Parcs Nationaux	<input type="checkbox"/>	
	autorisée, hors parcs nationaux, pour toutes les espèces	<input type="checkbox"/>	
Un refuge de montagne	se situe toujours dans un massif de montagne	<input type="checkbox"/>	35
	est toujours gardé au moins l'été	<input type="checkbox"/>	
	est toujours accessible par remontée mécanique	<input type="checkbox"/>	
	doit être accessible par voie carrossable	<input type="checkbox"/>	
Un D.V.A.	peut être utile uniquement l'hiver	<input type="checkbox"/>	36
	peut être utile en terrain enneigé	<input type="checkbox"/>	
	est accompagné d'une pelle à neige et d'une sonde à neige pour être efficace	<input type="checkbox"/>	
	est inutile en dessous du risque 3	<input type="checkbox"/>	

L'échelle européenne de risque d'avalanche	comporte 4 niveaux de danger croissants	<input type="checkbox"/>	37
	remplace le B.R.A.	<input type="checkbox"/>	
	comporte 5 niveaux de risques croissants	<input type="checkbox"/>	
	n'indique que les risques de déclenchement à distance	<input type="checkbox"/>	
Vous êtes dans une vallée orientée Est/Ouest	le versant situé au nord est un versant sud	<input type="checkbox"/>	38
	le versant situé au sud est un versant nord	<input type="checkbox"/>	
	le versant situé au nord est un versant nord	<input type="checkbox"/>	
	le versant situé au sud est un versant sud	<input type="checkbox"/>	
En zone de montagne sur les cartes IGN TOP25	Les chemins non balisés ne sont pas représentés	<input type="checkbox"/>	39
	Les itinéraires hors sentier ne sont jamais représentés	<input type="checkbox"/>	
	l'équidistance des courbes de niveau est toujours de 10 m	<input type="checkbox"/>	
	le cadrillage UTM bleu n'indique pas exactement le nord géographique	<input type="checkbox"/>	
Un smartphone	capte partout en montagne	<input type="checkbox"/>	40
	permet d'appeler le 112 via tous les opérateurs dès qu'il y a un réseau disponible	<input type="checkbox"/>	
	peut toujours remplacer la radio	<input type="checkbox"/>	
	peut permettre de se localiser	<input type="checkbox"/>	

1	<input type="checkbox"/>
	X
	<input type="checkbox"/>
	<input type="checkbox"/>
2	<input type="checkbox"/>
	<input type="checkbox"/>
	X
	<input type="checkbox"/>
3	<input type="checkbox"/>
	X
	<input type="checkbox"/>
	<input type="checkbox"/>
4	<input type="checkbox"/>
	X
	<input type="checkbox"/>
	<input type="checkbox"/>
5	<input type="checkbox"/>
	X
	<input type="checkbox"/>
	<input type="checkbox"/>

6	<input type="checkbox"/>
	<input type="checkbox"/>
	X
	<input type="checkbox"/>
7	<input type="checkbox"/>
	<input type="checkbox"/>
	<input type="checkbox"/>
	X
8	<input type="checkbox"/>
	<input type="checkbox"/>
	X
	<input type="checkbox"/>
9	X
	<input type="checkbox"/>
	<input type="checkbox"/>
	<input type="checkbox"/>
10	<input type="checkbox"/>
	X
	<input type="checkbox"/>
	<input type="checkbox"/>

11	<input type="checkbox"/>
	<input type="checkbox"/>
	<input type="checkbox"/>
	X
12	<input type="checkbox"/>
	X
	<input type="checkbox"/>
	<input type="checkbox"/>
13	<input type="checkbox"/>
	<input type="checkbox"/>
	X
	X
14	<input type="checkbox"/>
	<input type="checkbox"/>
	<input type="checkbox"/>
	X
15	<input type="checkbox"/>
	<input type="checkbox"/>
	X
	<input type="checkbox"/>
16	X
	X
	<input type="checkbox"/>
	<input type="checkbox"/>

17	X
	<input type="checkbox"/>
	<input type="checkbox"/>
	<input type="checkbox"/>
18	<input type="checkbox"/>
	<input type="checkbox"/>
	X
	<input type="checkbox"/>
19	X
	<input type="checkbox"/>
	<input type="checkbox"/>
	<input type="checkbox"/>
20	<input type="checkbox"/>
	X
	<input type="checkbox"/>
	<input type="checkbox"/>
21	<input type="checkbox"/>
	<input type="checkbox"/>
	X
	<input type="checkbox"/>

22	X
	<input type="checkbox"/>
	<input type="checkbox"/>
	X
23	<input type="checkbox"/>
	<input type="checkbox"/>
	X
	<input type="checkbox"/>
24	<input type="checkbox"/>
	X
	X
	<input type="checkbox"/>
25	X
	<input type="checkbox"/>
	<input type="checkbox"/>
	<input type="checkbox"/>
26	<input type="checkbox"/>
	<input type="checkbox"/>
	X
	X
27	<input type="checkbox"/>
	<input type="checkbox"/>
	X
	<input type="checkbox"/>

28	X
	<input type="checkbox"/>
	<input type="checkbox"/>
	<input type="checkbox"/>
29	<input type="checkbox"/>
	<input type="checkbox"/>
	X
	<input type="checkbox"/>
30	<input type="checkbox"/>
	<input type="checkbox"/>
	X
	<input type="checkbox"/>
31	<input type="checkbox"/>
	X
	<input type="checkbox"/>
	<input type="checkbox"/>

32	<input type="checkbox"/>
	<input type="checkbox"/>
	<input type="checkbox"/>
	X
33	X
	<input type="checkbox"/>
	<input type="checkbox"/>
	<input type="checkbox"/>
34	<input type="checkbox"/>
	<input type="checkbox"/>
	X
	<input type="checkbox"/>
35	X
	<input type="checkbox"/>
	<input type="checkbox"/>
	<input type="checkbox"/>
36	<input type="checkbox"/>
	X
	X
	<input type="checkbox"/>

37	<input type="checkbox"/>
	<input type="checkbox"/>
	X
	<input type="checkbox"/>
38	X
	X
	<input type="checkbox"/>
	<input type="checkbox"/>
39	<input type="checkbox"/>
	<input type="checkbox"/>
	<input type="checkbox"/>
	X
	<input type="checkbox"/>
40	<input type="checkbox"/>
	X
	<input type="checkbox"/>
	X