




PROBATOIRE AMM Test 2

Questions	Réponses proposées	Cases à cocher	N° de Question
La police de la chasse peut être assurée par	les agents de l'ONCFS	<input type="checkbox"/>	1
	Les députés	<input type="checkbox"/>	
	Les conseillers régionaux	<input type="checkbox"/>	
	Les agents de l'ONF	<input type="checkbox"/>	
Un excès d'azote (nitrates) dans un lac	entraîne le développement d'algues vertes	<input type="checkbox"/>	2
	est signe de bonne qualité des eaux	<input type="checkbox"/>	
	peut entraîner une diminution de l'oxygène disponible	<input type="checkbox"/>	
	est recherché par les pêcheurs	<input type="checkbox"/>	
un biotope est	l'aire de répartition d'une espèce	<input type="checkbox"/>	3
	l'aire de migration d'une espèce	<input type="checkbox"/>	
	l'ensemble des facteurs physiques, chimiques et climatiques d'un écosystème	<input type="checkbox"/>	
	synonyme de symbiose	<input type="checkbox"/>	
La photosynthèse	produit de la matière organique	<input type="checkbox"/>	4
	consomme de l'oxygène	<input type="checkbox"/>	
	produit du gaz carbonique	<input type="checkbox"/>	
	existe chez certains vertébrés	<input type="checkbox"/>	
L'ensemble des individus capables de se reproduire entre eux et de donner une descendance fertile constitue	une famille	<input type="checkbox"/>	5
	une espèce	<input type="checkbox"/>	
	un genre	<input type="checkbox"/>	
	un écosystème	<input type="checkbox"/>	

En montagne la croissance des arbres est limitée par	la multiplication des lichens	<input type="checkbox"/>	6
	l'augmentation du vent	<input type="checkbox"/>	
	l'augmentation de la quantité de neige	<input type="checkbox"/>	
	l'augmentation de la pression atmosphérique	<input type="checkbox"/>	
	Je suis un cerf	<input type="checkbox"/>	7
	Je suis un bouquetin	<input type="checkbox"/>	
	Je suis un chamois ou un isard	<input type="checkbox"/>	
	Je suis un chevreuil	<input type="checkbox"/>	
Un charognard	se nourrit de végétaux	<input type="checkbox"/>	8
	se nourrit d'animaux morts	<input type="checkbox"/>	
	vit uniquement en montagne	<input type="checkbox"/>	
	est forcément un mammifère	<input type="checkbox"/>	
	Trace d'oiseau	<input type="checkbox"/>	9
	Trace de canidé	<input type="checkbox"/>	
	Trace d'ongulé	<input type="checkbox"/>	
	Trace de plantigrade	<input type="checkbox"/>	
Les mammifères	sont des animaux uniquement terrestres	<input type="checkbox"/>	10
	sont des animaux à sang chaud	<input type="checkbox"/>	
	sont des invertébrés	<input type="checkbox"/>	
	sont des animaux à sang froid	<input type="checkbox"/>	

Les insectes	ont 6 pattes	<input type="checkbox"/>	11
	ont 8 pattes	<input type="checkbox"/>	
	ont 4 pattes	<input type="checkbox"/>	
	sont des vertébrés	<input type="checkbox"/>	
	noisetier	<input type="checkbox"/>	12
	érable	<input type="checkbox"/>	
	hêtre	<input type="checkbox"/>	
	sorbier	<input type="checkbox"/>	
A altitude croissante, l'étage montagnard voit	la disparition progressive des feuillus	<input type="checkbox"/>	13
	la disparition progressive des résineux	<input type="checkbox"/>	
	la disparition des plantes à fleurs	<input type="checkbox"/>	
	la disparition des oiseaux	<input type="checkbox"/>	
Quels végétaux produisent des graines	Les fougères	<input type="checkbox"/>	14
	Les conifères	<input type="checkbox"/>	
	Les mousses	<input type="checkbox"/>	
	Les algues	<input type="checkbox"/>	
Les massifs montagneux de Réunion, de la Martinique et de la Guadeloupe sont	des massifs sédimentaires calcaires	<input type="checkbox"/>	15
	des massifs granitiques	<input type="checkbox"/>	
	des massifs volcaniques	<input type="checkbox"/>	
	des massifs glaciaires anciens	<input type="checkbox"/>	
Les moraines sont dues à l'érosion par	le vent	<input type="checkbox"/>	16
	les rivières	<input type="checkbox"/>	
	la lave	<input type="checkbox"/>	
	les glaciers	<input type="checkbox"/>	

Les Alpes sont apparues	à l'ère primaire (Paléozoïque)	<input type="checkbox"/>	17
	à l'ère secondaire (Mésozoïque)	<input type="checkbox"/>	
	à l'ère tertiaire (Cénozoïque)	<input type="checkbox"/>	
	au quaternaire	<input type="checkbox"/>	
Le Puy de Sancy est le point culminant	de la Guadeloupe	<input type="checkbox"/>	18
	des Pyrénées	<input type="checkbox"/>	
	du Jura	<input type="checkbox"/>	
	du Massif Central	<input type="checkbox"/>	
Fleuve(s) dont la (les) source(s) est (sont) située(s) en France	Loire	<input type="checkbox"/>	19
	Rhône	<input type="checkbox"/>	
	Garonne	<input type="checkbox"/>	
	Rhin	<input type="checkbox"/>	
Les seuls massifs de France métropolitaine situés entièrement sur le territoire national sont	la Corse, le Jura et les Alpes	<input type="checkbox"/>	20
	la Corse, les Vosges et le Massif Central	<input type="checkbox"/>	
	La Corse, les Pyrénées et les Alpes	<input type="checkbox"/>	
	La Corse, le Jura et les Pyrénées	<input type="checkbox"/>	
Balme, Baume, ces toponymes font référence	à un torrent	<input type="checkbox"/>	21
	à une grotte ou un abri sous roche	<input type="checkbox"/>	
	à un col	<input type="checkbox"/>	
	à un sommet	<input type="checkbox"/>	

Les cirrus	sont des nuages de haute altitude	<input type="checkbox"/>	22
	sont des nuages de basse altitude	<input type="checkbox"/>	
	sont les nuages formant les orages	<input type="checkbox"/>	
	ne sont pas des nuages	<input type="checkbox"/>	
Un isotherme	est un nuage formé de cristaux de glace	<input type="checkbox"/>	23
	est une perturbation météorologique instable	<input type="checkbox"/>	
	est une ligne imaginaire reliant tous les points d'égale température	<input type="checkbox"/>	
	est un appareil de mesure météorologique	<input type="checkbox"/>	
Un altimètre barométrique	utilise la pression atmosphérique pour indiquer une altitude	<input type="checkbox"/>	24
	mesure l'altitude à l'aide des points géodésiques	<input type="checkbox"/>	
	est plus précis qu'une carte pour donner l'altitude d'un point côté	<input type="checkbox"/>	
	calcule et indique une altitude en utilisant les satellites	<input type="checkbox"/>	
Lors d'un orage si le temps entre l'éclair et le coup de tonnerre est de 6 secondes	la foudre est tombée à environ 3 km	<input type="checkbox"/>	25
	la foudre est tombée à environ 6 km	<input type="checkbox"/>	
	la foudre est tombée à environ 1 km	<input type="checkbox"/>	
	la foudre est tombée à environ 2 km	<input type="checkbox"/>	
Une AOP peut protéger	un vin	<input type="checkbox"/>	26
	un paysage	<input type="checkbox"/>	
	un fromage	<input type="checkbox"/>	
	un monument	<input type="checkbox"/>	
Pour un sentier que signifie GRP	GR du Patrimoine	<input type="checkbox"/>	27
	GR Piéton	<input type="checkbox"/>	
	GR de Pays	<input type="checkbox"/>	
	GR de Province	<input type="checkbox"/>	

Le service de la R.T.M. de l'ONF s'occupe	de la qualité des eaux des torrents	<input type="checkbox"/>	28
	de la lutte contre l'érosion	<input type="checkbox"/>	
	de la gestion des alpages	<input type="checkbox"/>	
	de l'exploitation des forêts de montagne	<input type="checkbox"/>	
Greniers forts, mazots et burons	sont de grandes constructions de montagne habitées toute l'année	<input type="checkbox"/>	29
	ont beaucoup de volume pour pouvoir stocker le fourrage pour l'hiver	<input type="checkbox"/>	
	sont de petites constructions typiques de certains massifs	<input type="checkbox"/>	
	sont construits avec les matériaux locaux	<input type="checkbox"/>	
Au XIX siècle l'industrie lourde s'est implantée dans les vallées alpines	pour utiliser la force hydraulique des torrents	<input type="checkbox"/>	30
	pour la proximité des forêts de montagne	<input type="checkbox"/>	
	pour profiter de la qualité de l'air	<input type="checkbox"/>	
	pour la qualité de l'eau	<input type="checkbox"/>	
Sauf exceptions, dans la zone cœur des Parcs Nationaux Français est-(sont) autorisé-(s)	le camping	<input type="checkbox"/>	31
	la randonnée pédestre	<input type="checkbox"/>	
	la cani-rando	<input type="checkbox"/>	
	la circulation des touristes en voiture	<input type="checkbox"/>	

Dans une réserve naturelle est-(sont) toujours interdit-(s)	la chasse	<input type="checkbox"/>	32
	la coupe d'arbre	<input type="checkbox"/>	
	le fauchage	<input type="checkbox"/>	
	la destruction d'espèces protégées	<input type="checkbox"/>	
Un A.P.P.B. est	un organisme de gestion des forêts	<input type="checkbox"/>	33
	une mesure de protection du milieu de vie d'une ou plusieurs espèces	<input type="checkbox"/>	
	une directive européenne ciblant la protection des oiseaux migrateurs	<input type="checkbox"/>	
	une association de protection de la nature	<input type="checkbox"/>	
Sauf exception, le survol des drones	est interdit dans les zones cœurs des Parcs Nationaux	<input type="checkbox"/>	34
	est autorisé dans les Réserves Naturelles	<input type="checkbox"/>	
	n'est jamais règlementé	<input type="checkbox"/>	
	est toujours interdit sur tout le territoire français	<input type="checkbox"/>	
Les refuges de montagne	sont construits en montagne	<input type="checkbox"/>	35
	sont uniquement gérés par le C.A.F.	<input type="checkbox"/>	
	sont toujours interdits aux mineurs	<input type="checkbox"/>	
	sont soit gardés, soit ouverts au public	<input type="checkbox"/>	
Un appareil d'aide au positionnement par satellite (G.P.S.)	permet de se situer partout sur terre	<input type="checkbox"/>	36
	permet d'être suivi directement via internet	<input type="checkbox"/>	
	est un émetteur permettant d'être repéré à distance	<input type="checkbox"/>	
	est un récepteur ne permettant pas d'envoyer un signal	<input type="checkbox"/>	

Avant de partir en montagne enneigée, il est indispensable	de vérifier que chaque participant dispose d'un DVA, d'une pelle à neige et d'une sonde à neige	<input type="checkbox"/>	37
	de vérifier l'état des piles, la fonction émission puis la fonction recherche de chaque DVA	<input type="checkbox"/>	
	de vérifier l'état des piles, la fonction recherche puis la fonction émission de chaque DVA	<input type="checkbox"/>	
	de recharger pleinement les batteries de son DVA sur le secteur	<input type="checkbox"/>	
Le calcul du "kilomètre effort" utilise	uniquement la distance	<input type="checkbox"/>	38
	uniquement la dénivelée	<input type="checkbox"/>	
	la distance et le(s) dénivelé(s)	<input type="checkbox"/>	
	uniquement l'altitude	<input type="checkbox"/>	
Sur une carte IGN 1/25 000, ce symbole rouge ou rose indique 	une limite de Parc National	<input type="checkbox"/>	39
	Une limite de commune	<input type="checkbox"/>	
	un passage délicat sur un sentier	<input type="checkbox"/>	
	un itinéraire de grande randonnée	<input type="checkbox"/>	
En France, le réseau radio pour l'appel des secours est présent	dans les Vosges	<input type="checkbox"/>	40
	dans le Jura	<input type="checkbox"/>	
	dans les Alpes	<input type="checkbox"/>	
	dans le Massif Central	<input type="checkbox"/>	

1	X
	<input type="checkbox"/>
	<input type="checkbox"/>
	X
2	X
	<input type="checkbox"/>
	X
	<input type="checkbox"/>
3	<input type="checkbox"/>
	<input type="checkbox"/>
	X
	<input type="checkbox"/>
4	X
	<input type="checkbox"/>
	<input type="checkbox"/>
	<input type="checkbox"/>
5	<input type="checkbox"/>
	X
	<input type="checkbox"/>
	<input type="checkbox"/>

6	<input type="checkbox"/>
	X
	X
	<input type="checkbox"/>
7	<input type="checkbox"/>
	X
	<input type="checkbox"/>
	<input type="checkbox"/>
8	<input type="checkbox"/>
	X
	<input type="checkbox"/>
	<input type="checkbox"/>
9	<input type="checkbox"/>
	<input type="checkbox"/>
	X
	<input type="checkbox"/>
10	<input type="checkbox"/>
	X
	<input type="checkbox"/>
	<input type="checkbox"/>

11	X
	<input type="checkbox"/>
	<input type="checkbox"/>
	<input type="checkbox"/>
12	<input type="checkbox"/>
	X
	<input type="checkbox"/>
	<input type="checkbox"/>
13	X
	<input type="checkbox"/>
	<input type="checkbox"/>
	<input type="checkbox"/>
14	<input type="checkbox"/>
	X
	<input type="checkbox"/>
	<input type="checkbox"/>
15	<input type="checkbox"/>
	<input type="checkbox"/>
	X
	<input type="checkbox"/>
16	<input type="checkbox"/>
	<input type="checkbox"/>
	<input type="checkbox"/>
	X

17	<input type="checkbox"/>
	<input type="checkbox"/>
	X
	<input type="checkbox"/>
18	<input type="checkbox"/>
	<input type="checkbox"/>
	<input type="checkbox"/>
	X
19	X
	<input type="checkbox"/>
	<input type="checkbox"/>
	<input type="checkbox"/>
20	<input type="checkbox"/>
	X
	<input type="checkbox"/>
	<input type="checkbox"/>
21	<input type="checkbox"/>
	X
	<input type="checkbox"/>
	<input type="checkbox"/>

22	X
	<input type="checkbox"/>
	<input type="checkbox"/>
	<input type="checkbox"/>
23	<input type="checkbox"/>
	<input type="checkbox"/>
	X
	<input type="checkbox"/>
24	X
	<input type="checkbox"/>
	<input type="checkbox"/>
	<input type="checkbox"/>
25	<input type="checkbox"/>
	<input type="checkbox"/>
	<input type="checkbox"/>
	X
26	X
	<input type="checkbox"/>
	X
	<input type="checkbox"/>
27	<input type="checkbox"/>
	<input type="checkbox"/>
	X
	<input type="checkbox"/>

28	<input type="checkbox"/>
	X
	<input type="checkbox"/>
	<input type="checkbox"/>
29	<input type="checkbox"/>
	<input type="checkbox"/>
	X
	X
30	X
	<input type="checkbox"/>
	<input type="checkbox"/>
	<input type="checkbox"/>
31	<input type="checkbox"/>
	X
	<input type="checkbox"/>
	<input type="checkbox"/>

32	<input type="checkbox"/>
	<input type="checkbox"/>
	<input type="checkbox"/>
	X
33	<input type="checkbox"/>
	X
	<input type="checkbox"/>
	<input type="checkbox"/>
34	X
	<input type="checkbox"/>
	<input type="checkbox"/>
	<input type="checkbox"/>
35	X
	<input type="checkbox"/>
	<input type="checkbox"/>
	X
36	X
	<input type="checkbox"/>
	<input type="checkbox"/>
	X

37	X
	<input type="checkbox"/>
	X
	<input type="checkbox"/>
38	<input type="checkbox"/>
	<input type="checkbox"/>
	X
	<input type="checkbox"/>
39	<input type="checkbox"/>
	<input type="checkbox"/>
	X
	<input type="checkbox"/>
40	<input type="checkbox"/>
	<input type="checkbox"/>
	X
	<input type="checkbox"/>